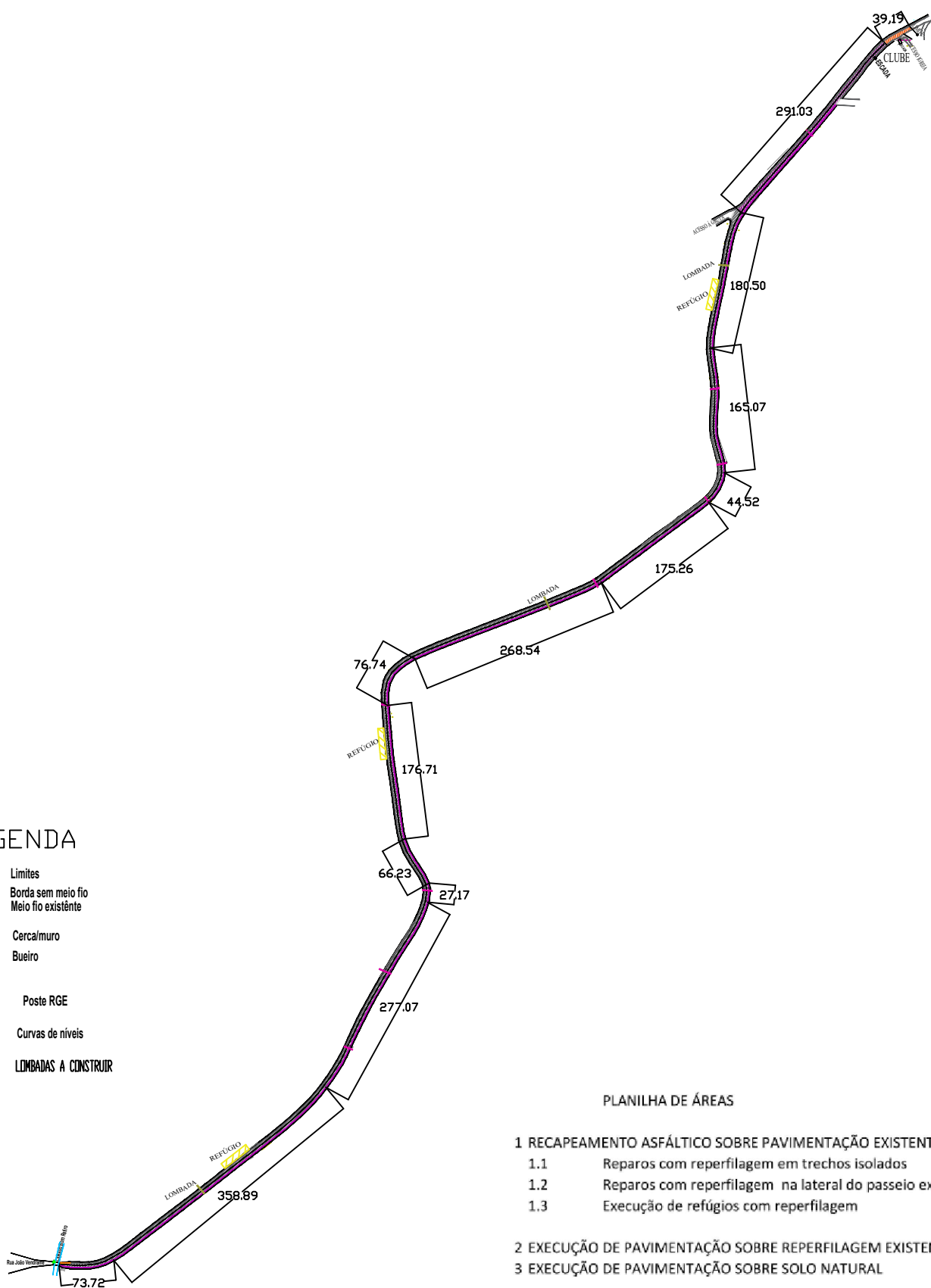


LEGENDA

- Limites
- Borda sem meio fio
- Meio fio existente
- Cerca/muro
- Bueiro
- Poste RGE
- Curvas de níveis
- LOMBADAS A CONSTRUIR

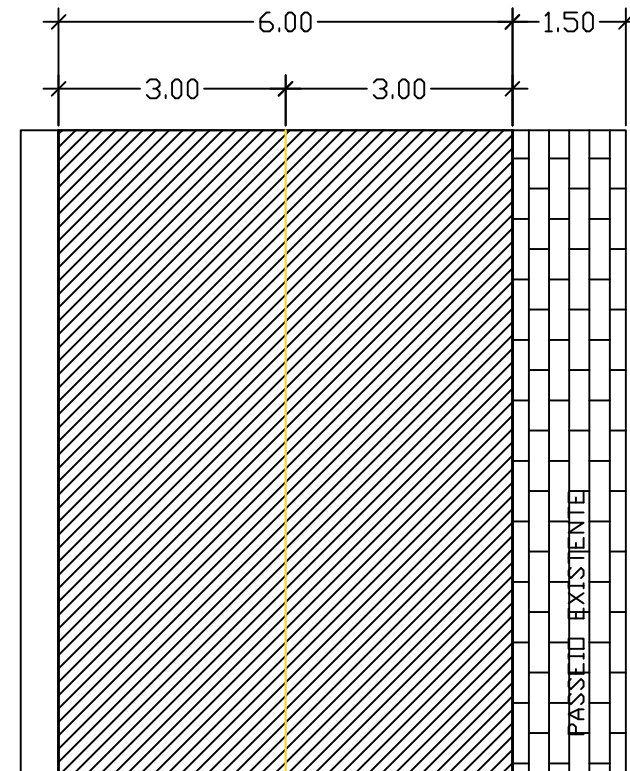
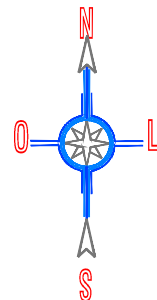
CIDADE



PROJETO GEOMÉTRICO
ESCALA 1:1500

PLANILHA DE ÁREAS

1	RECAPEAMENTO ASFÁLTICO SOBRE PAVIMENTAÇÃO EXISTENTE	11364,6 m²
1.1	Reparos com reperfilagem em trechos isolados	540 m²
1.2	Reparos com reperfilagem na lateral do passeio existente	568,23 m²
1.3	Execução de refúgios com reperfilagem	180 m²
2	EXECUÇÃO DE PAVIMENTAÇÃO SOBRE REPERFILAGEM EXISTENTE	1746,18 m²
3	EXECUÇÃO DE PAVIMENTAÇÃO SOBRE SOLO NATURAL	235,14 m²
Total da área acabada final		13525,92 m²



DETALHE PISTA
ESCALA 1:100

PREFEITURA MUNICIPAL DE MARIANO MORO

RECAPEAMENTO ASFÁLTICO

ENDEREÇO: ESTRADA DE ACESSO À COMUNIDADE TRÊS PINHEIROS, INTERIOR, MARIANO MORO/RS.

PROPRIETÁRIO:

MUNICÍPIO DE MARIANO MORO

RESPONSÁVEL TÉCNICO:

MARLEI SALETE OGRODOWSKI
Engª Civil - CREA RS 23900

PROJETO GEOMÉTRICO

PRANCHA:

03/05

DATA: JULHO/2024

DESENHO: MARTA

ESCALA: INDICADA